


PLAN ZAGOSPODAROWANIA TERENU

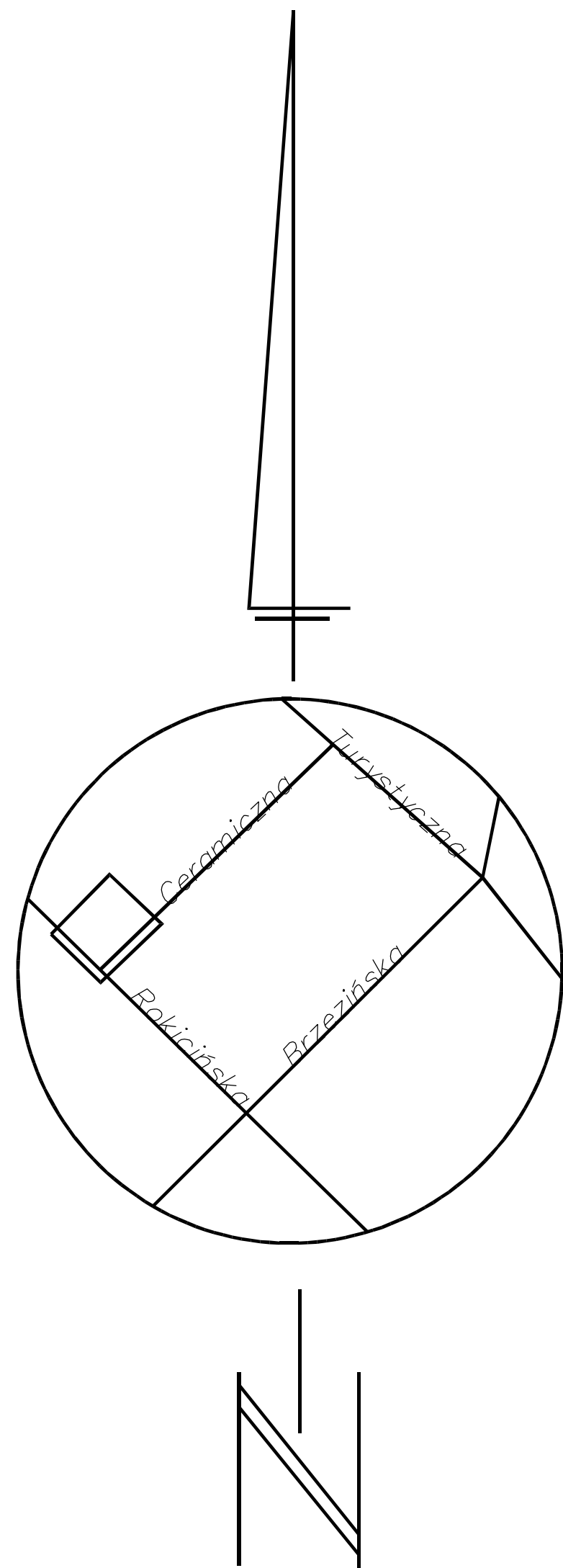


Projektowana dobudowa

Budynki Istniejące

A-B-C-D

Zakres opracowania



SKICZ ORIENTACYJNY

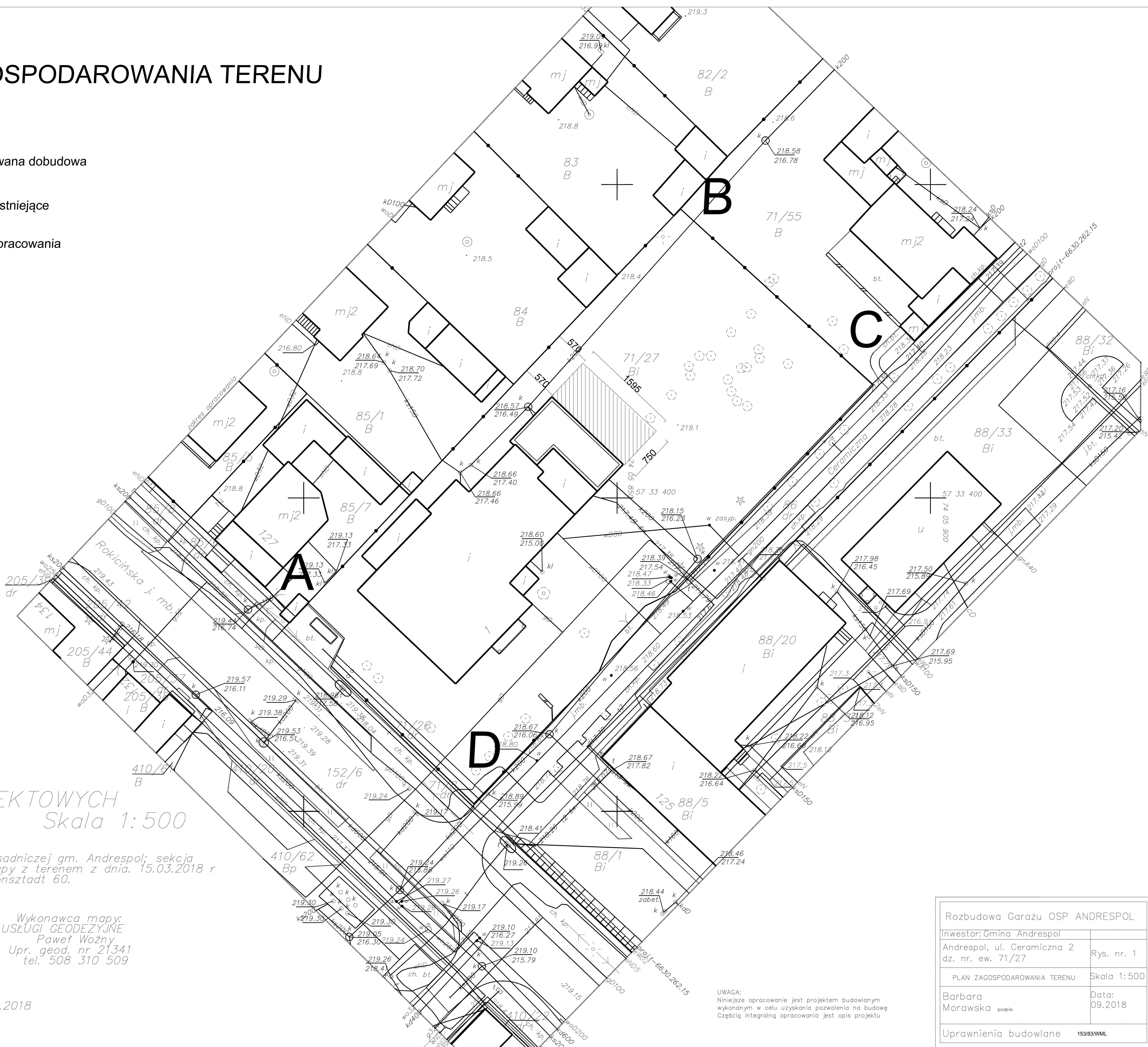
MAPA D/C PROJEKTOWYCH
została wykonana bez
ustalenia obciążeń
służebnościami gruntowymi

MAPA DO CELÓW PROJEKTOWYCH
Skala 1:500

Opracowano na podstawie mapy zasadniczej gm. Andrespol; sekcja 7.162.09.07.3.1 oraz porównania mapy z terenem z dnia. 15.03.2018 r w układzie xy 2000 i wysokości Kronsztadt 60.

gm. Andrespol 100602_2
obr. Andrespol
100602_2.0001
ul. Rokicińska
dz. nr 71/27

Wykonawca mapy:
USŁUGI GEODEZYJNE
Paweł Woźny
Upr. geod. nr 21341
tel. 508 310 509



UWAGA:
Niniejsze opracowanie jest projektem budowlanym
wykonanym w celu uzyskania pozwolenia na budowę
Częścią integralną opracowania jest opis projektu

| | |
|--|------------------|
| Rozbudowa Garażu OSP ANDRESPOL | |
| Inwestor: Gmina Andrespol | |
| Andrespol, ul. Ceramiczna 2 dz. nr. ew. 71/27 | Rys. nr. 1 |
| PLAN ZAGOSPODAROWANIA TERENU | Skala 1:500 |
| Barbara Morawska podpis: | Data: 09.2018 |
| Uprawnienia budowlane 153/83/WML | |